

COMUNE DI MALLARE

Provincia di Savona

PIANO REGOLATORE GENERALE

Progettisti incaricati	arch. Roberto Bobbio	arch. Stefano Musso
-----------------------------------	----------------------	---------------------





















	Zone A		Interesse comune
	Zone B		Istruzione
	Zone C		Verde pubblico
	Zona CE		Parcheggi
	Zona D		Impianti tecnologici
	Zona E		Aree inedificabili
	Zona ES		Aree esondabili
	Zona MA	—	Limite di inedificabilità
	Zona TA	0,5	Indice di fabbricabilità
	Zona F		Viabilità esistente
	S=sport TL=tempo libero		Nuova viabilità
			Zona di trasformazione Cava di marmo
		Confine Comunale

tavola n. 0	scala 1:25.000	ZONIZZAZIONE QUADRO D'UNIONE DELLE TAVOLE
-----------------------	-------------------	--